

 エラー


 この CGNSファイルは、Nays2DH 1.5.301 用のもので、現在のソルバーと互換性がありません。続行すると、格子の属性は一部のみインポートされる可能性があります。
このファイルから格子をインポートしますか?



プリプロセッサ

オブジェクトブラウザ

- ✓ 地理情報
 - ✓ 標高
 - ✓ 統計分析用の領域
 - ✓ 参照情報
- ✓ 格子生成条件
- ✓ 格子 (401 x 16 = 6416)
 - ✓ 格子形状
 - > 格子点の属性
- ✓ 実測値
- ✓ 背景画像
 - ✓ 背景画像 (インターネット)
 - Google Map (道路)
 - Google Map (衛星写真)
 - Google Map (ハイブリッド)
 - Google Map (地形)
 - Open Street Map
 - 国土地理院 (標準地図)
 - 国土地理院 (淡色地図)
 - 国土地理院 (English)
 - 国土地理院 (色別標高図)
 - 国土地理院 (写真)
- ✓ 座標軸
- ✓ 距離計測
 - 計測1



ソルバ-コンソール [EvaTRiP Pro] (実行中)

Empty console window for solver output.